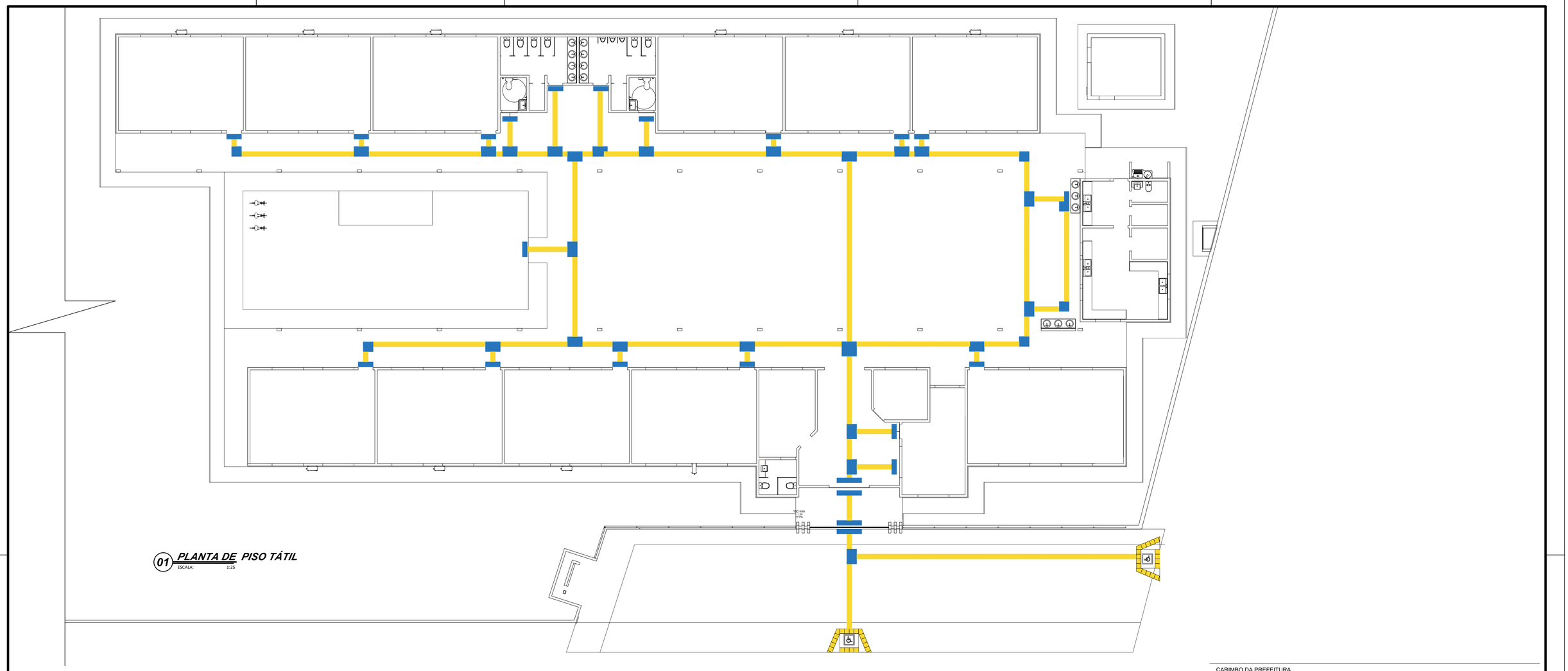


## 01 PLANTA DE PISO TÁTIL

ESCALA: 1:25

Sinalização tátil de alerta

Sinalização tátil direcional



| | Mínimo cm | Máximo cm |
|---|---|---|
| Diâmetro de base do relevo | 22 | 32 |
| Distância horizontal entre centro de relevo | 42 | 62 |
| Distância diagonal entre centro de relevo | 60 | 79 |
| Altura do relevo | 03 | 05 |

| | Mínimo cm | Máximo cm |
|---|---|---|
| Largura de base o relevo | 30 | 40 |
| Largura do topo | 20 | 30 |
| Altura do relevo * | 4 | 5 |
| Distância horizontal entre centros de relevo | 75 | 85 |
| Distância horizontal entre bases de relevo | 45 | 55 |

*quando em placas sobrepostas a altura do relevo deve ser 3

34 - rebaixamento B

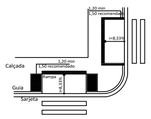


36 - rebaixamento D

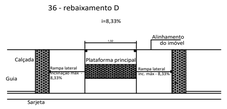


Este desenho foi elaborado e é distribuido apenas como referência e, portanto, não exclui a necessidade do usuário determinar o correto dimensionamento e detalhamento para sua execução. A ABCP não se responsabiliza por erros e omissões, de qualquer natureza, relacionados com o referente desenho, isentando-se da responsabilidade para com o mesmo.

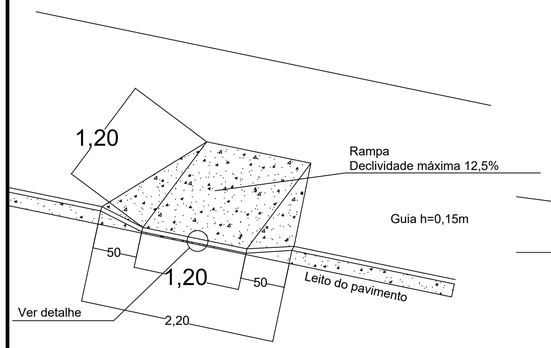


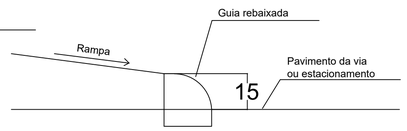


## Paralela à calçada

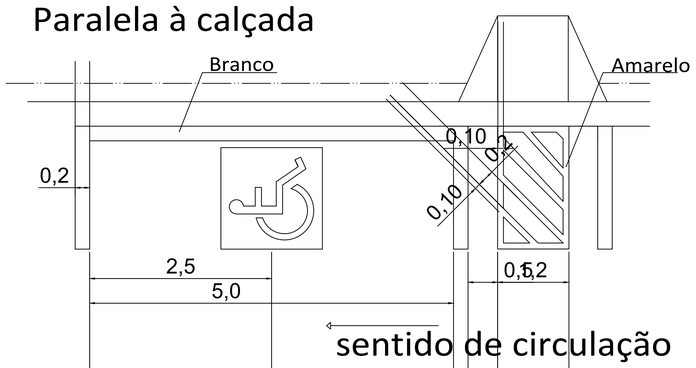


41 - Placa e regulamentação de estac. em vias públicas

40 - sinalização vertical em espaço interno

CARIMBO DA PREFEITURA

PREFEITURA AÇAILÂNDIA
CIDADE ACOLHEDORA - CIDADE FORTE

PROJETO:
ESCOLA DE 10 SALAS

LOCAL:
BR 222, POVOADO NOVO BACABAL
CIDADE/UF: AÇAILÂNDIA - MARANHÃO
CEP.: 65.930-000

RESPONSÁVEL:
KARLA JANYS LIMA NASCIMENTO

RESPONSÁVEL TÉCNICO:
WAGNER DE CASTRO NASCIMENTO
CREA-MA RNP 1905140240

DESENHO:
- PLANTA BAIXA PISO TÁTIL
- DETALHE PISO TÁTIL
- DETALHE RAMPA
- SINALIZAÇÃO
- LEGENDA

DESENHO:
DONALTO SANTOS

## QUADRO DE ÁREAS

| | | |
|---|---|---|
| ÁREA DO TERRENO: | ÁREA DE PAISAGISMO: | TAXA DE OCUPAÇÃO: |
| ÁREA A CONSTRUIR: | ÁREA ÚTIL: | A. LIVRE: |

| REV: | ARQ: | DATA: | FOLHA: | ESCALA: |
|---|---|---|---|---|
| 00 | ESC.10SALAS-12/2023 | SETEMBRO/2020 | 01/01 | INDICADA |

PROIBIDA A REPRODUÇÃO DIREITOS AUTORAIS RESERVADOS AOS AUTORES.
VERIFICAR AS MEDIDAS NA OBRA / TODAS AS COTAS EM METROS

FORMATO A1